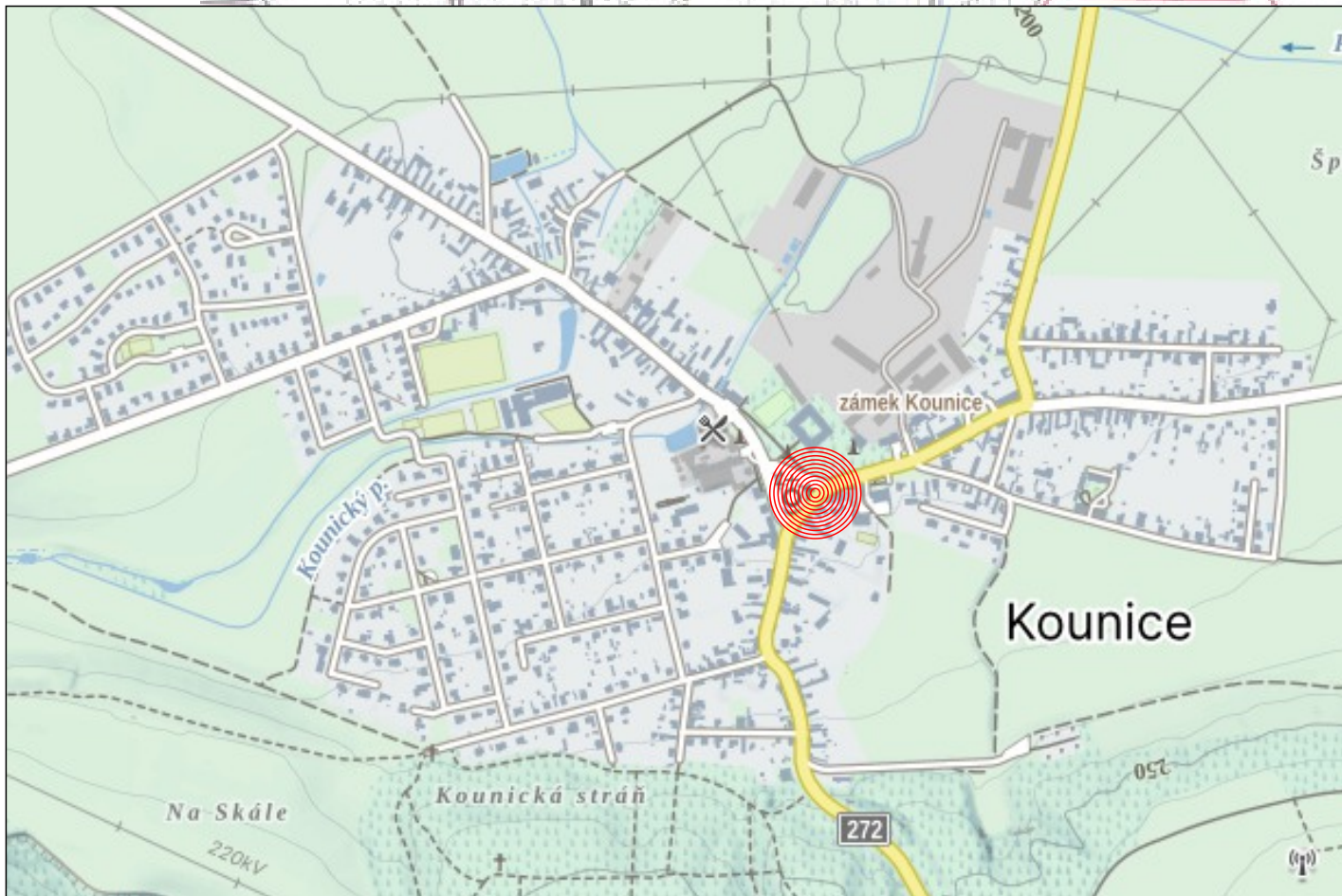


Kounice II/272 v místě křížení s MK
- aplikaci V13 pro vymezení prostoru

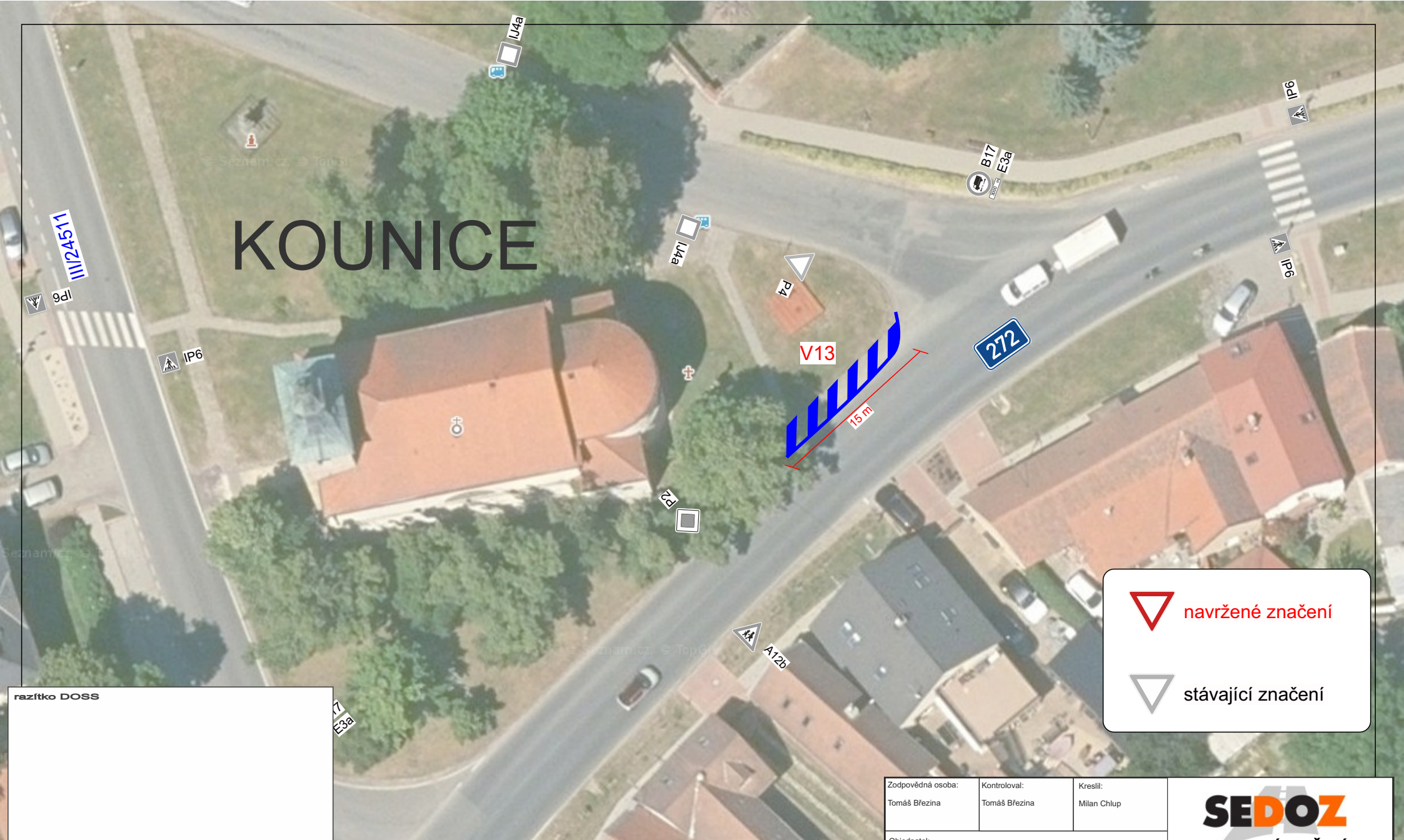


NÁVRH místní úpravy provozu (MÚP)




**Při umístění dopravního značení musí
být dodrženy podmínky dané
v TP65 - DOPRAVNÍ ZNAČENÍ
NA POZEMNÍCH KOMUNIKACÍCH II.VYDÁNÍ
zák.č.361/2000 Sb. v platném znění
a zák.č. 13/1997 Sb. v platném znění.**

KOUNICE



 navržené značení

 stávající značení

Zodpovědná osoba: Tomáš Březina	Kontrolovat: Tomáš Březina	Kreslil: Milan Chlup
------------------------------------	-------------------------------	-------------------------

Objednatel:
obec Kounice

SEDOZ
DOPRAVNÍ ZNAČENÍ

Akce: **Kounice II/272 v místě křížení s MK
- aplikaci V13 pro vymezení prostoru**

Obsah:
Návrh MÚP

Formát: A4
Měřítko:
Datum: 9/2024
Účet: MÚP
Číslo výkresu:
Paré č.:

razítko DOSS

7
E3a