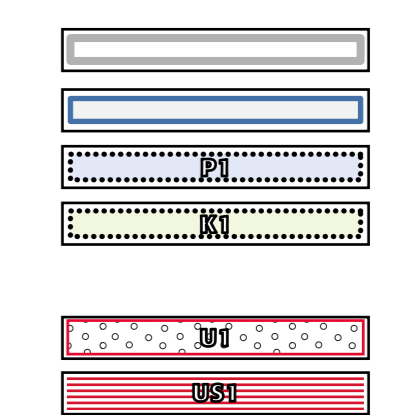
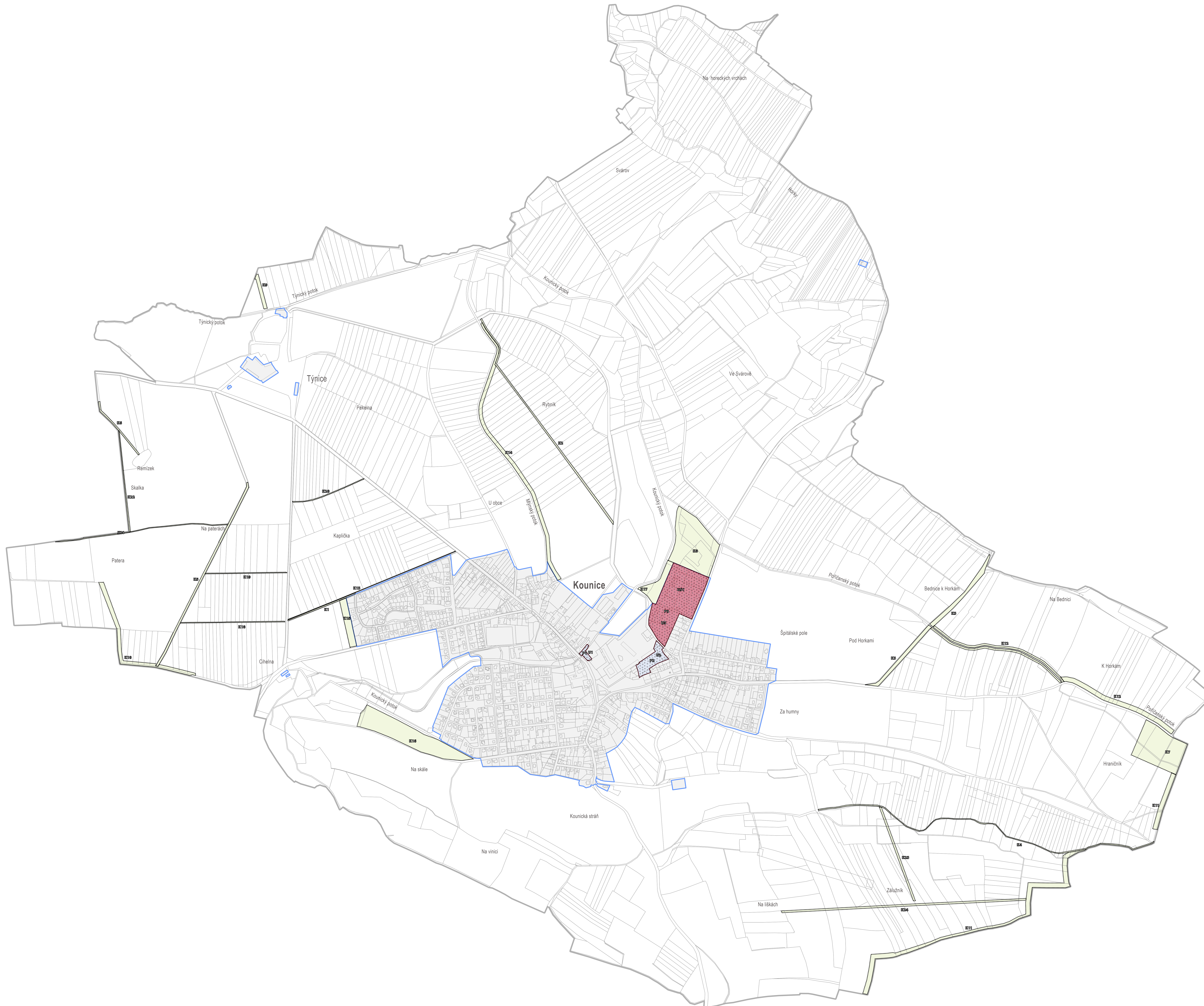
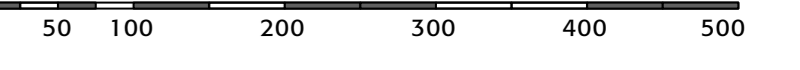




# VÝKRES ZÁKLADNÍHO ČLENĚNÍ ÚZEMÍ - ÚZEMNÍ PLÁN KOUNICE

M 1 : 5 000  
LEDEN 2023



**základní členění území**  
hranice řešeného území  
hranice zastavěného území k 8.1. 2023  
plochy přestavby  
plochy změn v krajině

Části územního plánu s prvky regulačního plánu  
plochy, ve kterých je rozhodování o změnách  
v území podmíněno zpracováním územní studie

pozn.: územní plán (grafické vyjádření) je zhotoven podle Metodického pokynu MMR ČR  
Zákon o územní

**správní orgán**  
vydávající územní plán

Zastupitelstvo městyse KOUNICE  
územní správní orgán  
územní plánovací orgán

**oprávněná**  
**úřední osoba**  
pořizovatele

Miroslava Sochorová - starostka  
s osobou oprávněnou k výkonu územní plánovací činnosti

**projektant:**  
Ing. arch. Michaela Stádlarová  
spolupráce:  
Ing. Milena Morávková  
Ing. Jan Čisťák  
adresa:  
Na Mláčce 2717/2g,  
150 00 Praha 6  
**www: atelierstadelrova.cz**